

COMUNE DI INARZO (VA)



PIANO DI GOVERNO DEL TERRITORIO

COMPONENTE GEOLOGICA - IDROGEOLOGICA - SISMICA
DEL PIANO DI GOVERNO DEL TERRITORIO
(AI SENSI DELLA L.R. 12 DEL 11 MARZO 2005)

CARTA DEI VINCOLI

TAVOLA

5

MARZO 2010

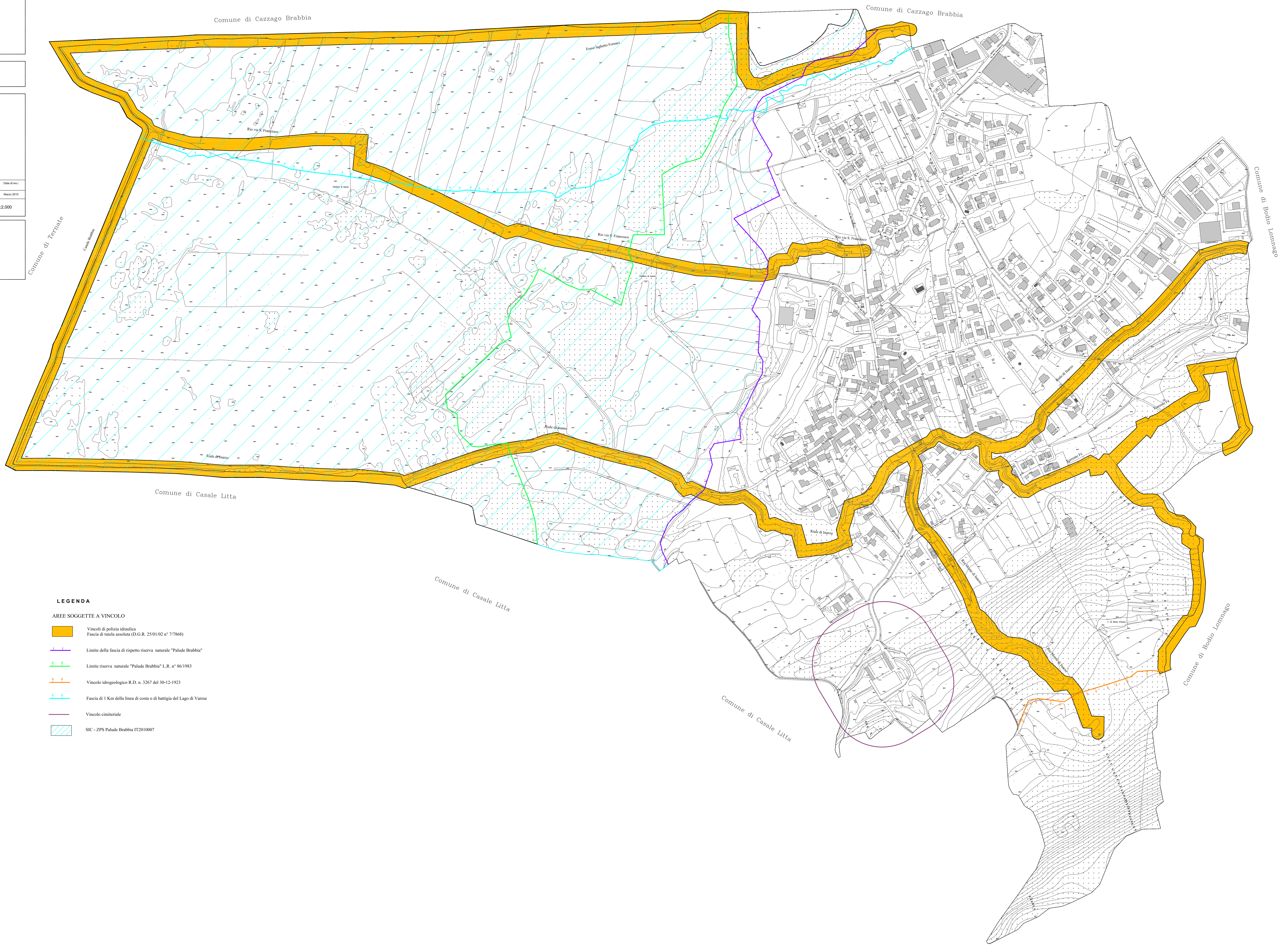
Revisione: Data di invio:
1 Marzo 2010

Disegnato da: Note:
M&P - Inarzo (VA) - Piantato in formato digitale fornito dal Comune di Inarzo (VA)

Scala 1:2.000



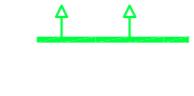


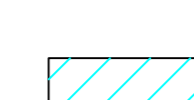

DOTT. ARDUINO BELLI
Geologo

Strada 10000/VA - Via Pirella 25
Tel. 0332-280557 Fax 0332-2811179
E-Mail: arduinobelli@invarzo.it



LEGENDA

AREE SOGGETTE A VINCOLO

-  Vincoli di polizia idraulica
Fascia di tutela assoluta (D.G.R. 25/01/02 n° 77868)
-  Limite della fascia di rispetto riserva naturale "Palude Brabbia"
-  Limite riserva naturale "Palude Brabbia" L.R. n° 86/1983
-  Vincolo idrogeologico R.D. n. 3267 del 30-12-1923
-  Fascia di 1 Km della linea di costa o di battaglia del Lago di Varese
-  Vincolo cimiteriale
-  SIC - ZPS Palude Brabbia IT2010007