

Documento di Piano - Variante

















Carte modificate:

CARTA DEI VINCOLI TERRITORIALI (DP A3)
ESTRATTO PIF ANALISI (DP A4-1)
ESTRATTO PIF TRASFORMABILITÀ (DP A4-2)
RETE ECOLOGICA PROVINCIALE (DP B3)
AMBITI DI TRASF. E INDIRIZZI GEN. DI PIANIF. (DP C2)
AMBITI DI TRASF. E INDIRIZZI GEN. DI PIANIF. Quantificazione (DP C2_1)
AMB. DI TRASF. E AMBITI AGRICOLI (DP C3)
VERIFICA DI COMPATIB. GEOL. DELLE AZIONI (DP C4)

Carte nuove:

PREVISIONI DI VARIANTE DI PIANO (DP C5)

Carte non modificate:

-  Tav DP A 1-1 Estratti elaborati PTCP Sistema infrastrutturale CTR
-  Tav DP A 1-2 Estratti elaborati PTCP Rete ecologica CTR
-  Tav DP A 1-3 Estratti elaborati PTCP Ambiti agricoli Inarzo CTR
-  Tav DP A 2-1 Estratti PTR Beni naturalistici e paesaggistici Inarzo
-  Tav DP A 2-2 Estratti PTR Valore naturalistico dei suoli Inarzo_Cons
-  Tav DP A 2-3 Estratti PTR Uso del suolo - aree urbanizzate Inarzo_Cons
-  Tav DP A 5 Piano gestione Palude Inarzo
-  TAV DP B 1 Uso del suolo generale_Cons
-  TAV DP B 2 Caratterizzazione uso del suolo extraurbano_Cons
-  TAV DP B 4- 5 Stato di attuazione PRG_Cons
-  Tav DP B 4-1 Ambiti urbani edificati destinazioni d'uso prevalenti_Cons
-  Tav DP B 4-2 Altezza degli edifici_Cons_MOD_Oss
-  Tav DP B 4-3 Classificazione mobilità urbana e viabilità comunale_Mod_Oss
-  Tav DP B 4-4 Individuazione istanze_Cons
-  Tav DP B 5 Riserva naturale orientata Palude Brabbia perimetrazione Habitat_Cons
-  Tav DP C 1 Sintesi delle Criticità e delle potenzialità